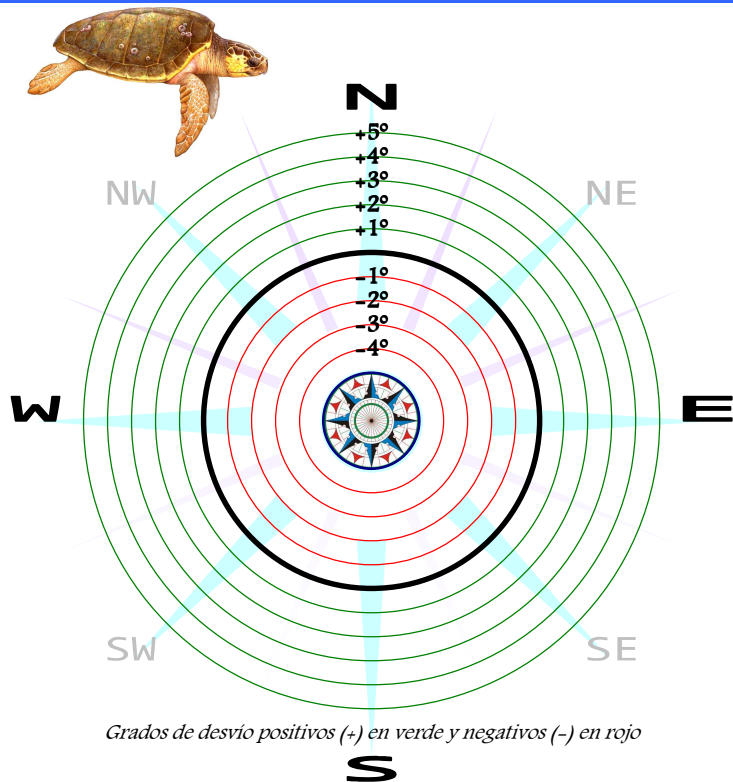










El barco con todo su armamento, inducido por el imán que es la tierra, se convierte en un imán que altera la lectura de la aguja, produciendo un **DESVÍO** respecto de la lectura que esta misma aguja arrojaría sin el barco cerca.

Tablilla de desvíos



Posición del barco, Rumbo de COMPAS,
Rumbo de AUTOPILOT, Rumbo GPS y desv

Compás Ra	Rumbo Autop.	△ AUTOP	Rumbo GPS	△ GPS
 00°				
 45°				
 90°				
 135°				
 180°				
 225°				
 270°				
 315°				

Fecha:

Coordenadas inicio: __° __' __" / __° __' __"

Elaborada por: